



Statens vegvesen

Hack4no 2016

Åpne data fra Statens vegvesen

31.08.2016

Åpne data fra Statens vegvesen – DataUt



Nasjonal vegdatabank (NVDB)

- Samlet register over alle veger i Norge
 - Kjørbare veger over 50 meter
- 370 ulike typer vegobjekter
 - 725.729 skiltplater
 - 206 bomstasjoner
 - 240.218.958 meter fartsgrense





Ruteplantjeneste

- Gir reiserute mellom to punkter
– Inntil 8 omkjøringspunkt

Rute

▶ ABELS GATE 5, TRONDHEIM, 270239, 7040189

⊙ OLAV TRYGGVASONS GATE 1, TRONDHEIM, 270761, 7042067

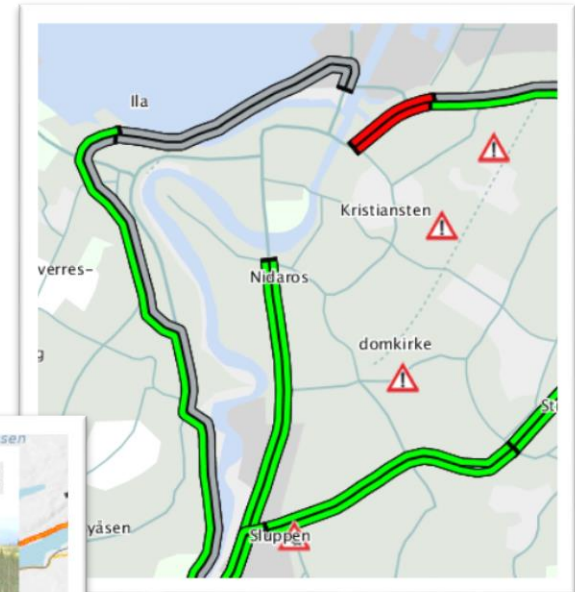
5 minutter, 3 kilometer

Okr Okr

- Start på Abels Gate
- Ta til venstre på Udbyes Gate
- Ta til høyre på Magnus Den Godes Gate
- Ta til venstre på Elgeseter Gate
- Fortsett på Elgeseter Bru
- Fortsett på Prinsens Gate
- Fortsett på E6
- Fortsett på Prinsens Gate
- Hold til høyre på Olav Tryggvasons Gate
- Ta til høyre på Hornemannsveita
- Ankomst til Hornemannsveita

Sanntids trafikkinformasjon

- Reisetider
- Trafikkmeldinger
- Webkamera
- Vær



Ev 6 [8] Kalneskrysset - [10] Åsgårdkrysset, på strekningen Sarpsborg - Moss
Østfold
Stengt på grunn av vedlikeholdsarbeid. Omkjøring er skiltet.
Gjelder fra: 12.04.15 kl. 21:00 Gjelder til: 13.04.15 kl. 14:00

Ev 6 [10] Åsgårdkrysset - [11] Jonstenkrysset, på strekningen Sarpsborg - Moss
Østfold
Stengt på grunn av vedlikeholdsarbeid. Omkjøring er skiltet.
Gjelder fra: 13.04.15 kl. 21:00 Gjelder til: 14.04.15 kl. 05:00

E6 Malvik


18 km fra Værnes

Se stort bilde | Se største bilde

Værvarsel fra yr.no for Malvik

Nye datasett

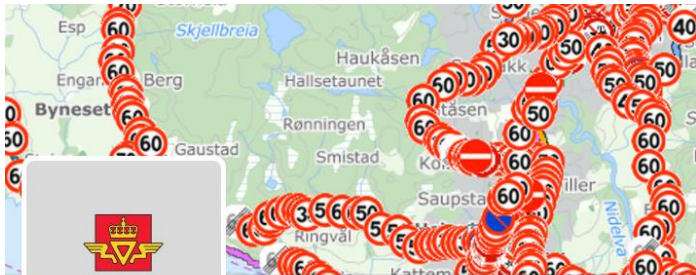
- Godkjente verksteder
- Nøkkeltall for årsdøgntrafikk
- Planlagt før #hack4no:
 - Bilder og tekster om nasjonale turistveger
- Neste år:
 - Mer detaljerte trafikkteLLinger (både bil og sykkel)



Gamle Strynefjellsvegen. Foto: Roger Ellingsen



Web: vegvesen.no/data
 Twitter: [@VegvesenData](https://twitter.com/VegvesenData)
 E-post: data@vegvesen.no



Statens vegvesen

TWEETS 80 FÖLGER 133 FÖLGERE 358 LIKER 9

Data fra vegvesenet
 @VegvesenData

En offisiell kanal for Statens Vegvesen. Om deling av våre data, for alle som vil bruke dataene våre. Nyheter, driftsmeldinger og tips.

vegvesen.no/data

Registrerte seg juni 2015

Født den 25. september 1986

Bilder og videoer

Tweets Tweets og svar Medier

Du retweetet **NVDB åpne vegdata** @NVDBapi · 24. aug. Meld deg på NVDB åpne vegdata utviklerkonferanse #NVDBapi

Du retweetet **NVDB åpne vegdata** @NVDBapi · 23. aug. Ny versjon av #NVDB add-in til arcmap #NvdbA

Folk å følge · Oppdater · Vis alle

NSB NSBs presserom @nsb_pre...
 Følges av Nordnorsk Samfer...

Følg

Rask tilgang til NVDB-data i ArcMap

OPPDATERING 23.8.2016: Versjon 0.91 klar til bruk. Et par forbehold, se under. Statens vegvesen har i samarbeid med Geodata AS laget et lite programtilleg...

vegdata.no

Tilgjengelige data

Datex

LYTT TIL TEKSTEN SKRIV UT

For å utføre vårt samfunnsoppdrag samler Statens vegvesen inn store mengder data knyttet til vei og trafikk. Disse dataene er også til stor nytte for aktører utenfor etaten. Derfor gjør vi dem tilgjengelige gjennom ulike kanaler og tjenester.

Nedenfor er en oversikt over de data vi tilbyr. Oversikten er kategorisert etter områdene trafikk, kjøretøy, veg, trafikant og miljø, samt en samlekategori for andre data.

Statens vegvesen deler også åpne datasett (data i maskinlesbare format) på Direktoratet for forvaltning og IKTs nettsted data.norge.no.

NYTTIGE LENKER

- Oversikt over Statens vegvesens åpne data (data.norge.no)
- Vegdata
- Digitale tjenester
- Videreformidling av trafikkmeldinger
- Vegvesendata på Twitter

- Del på Twitter
- Del på Facebook

Trafikkdata

Datasett	Beskrivelse	Ressurser
Trafikkinformasjon (i DATEX-format)	Sanntids værdedata, reisetider, kamerabilder samt vegmeldinger som inneholder informasjon om hendelser, vegarbeid og kjøreforhold.	Åpne data på vegvesen.no Reisetider på vegvesen.no Oversikt på kart Webkamera fra